

СООБЩЕНИЕ О ВОЗМОЖНОМ УСТАНОВЛЕНИИ ПУБЛИЧНОГО СЕРВИТУТА

В соответствии с п. 3 ст. 39.42 Земельного Кодекса Российской Федерации администрация города Свободного информирует о рассмотрении ходатайства АО «Дальневосточная распределительная сетевая компания» об установлении публичного сервитута.

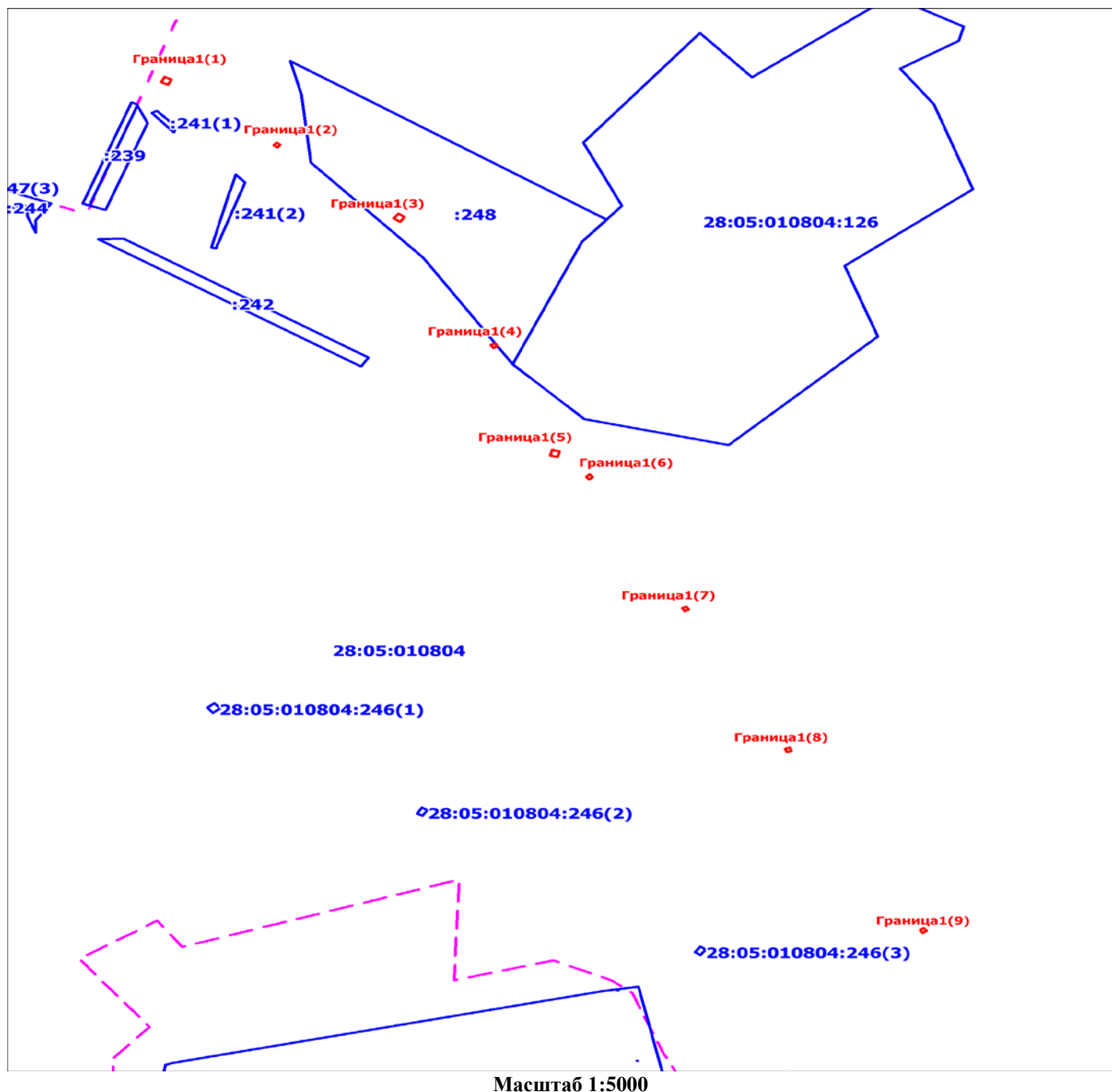
Цель установления сервитута: для размещения объектов электросетевого хозяйства ВЛ-35кВ «Амурская - Свободный 1»

Местоположение: Амурская область, г. Свободный.

Категория земель – земли населенных пунктов.

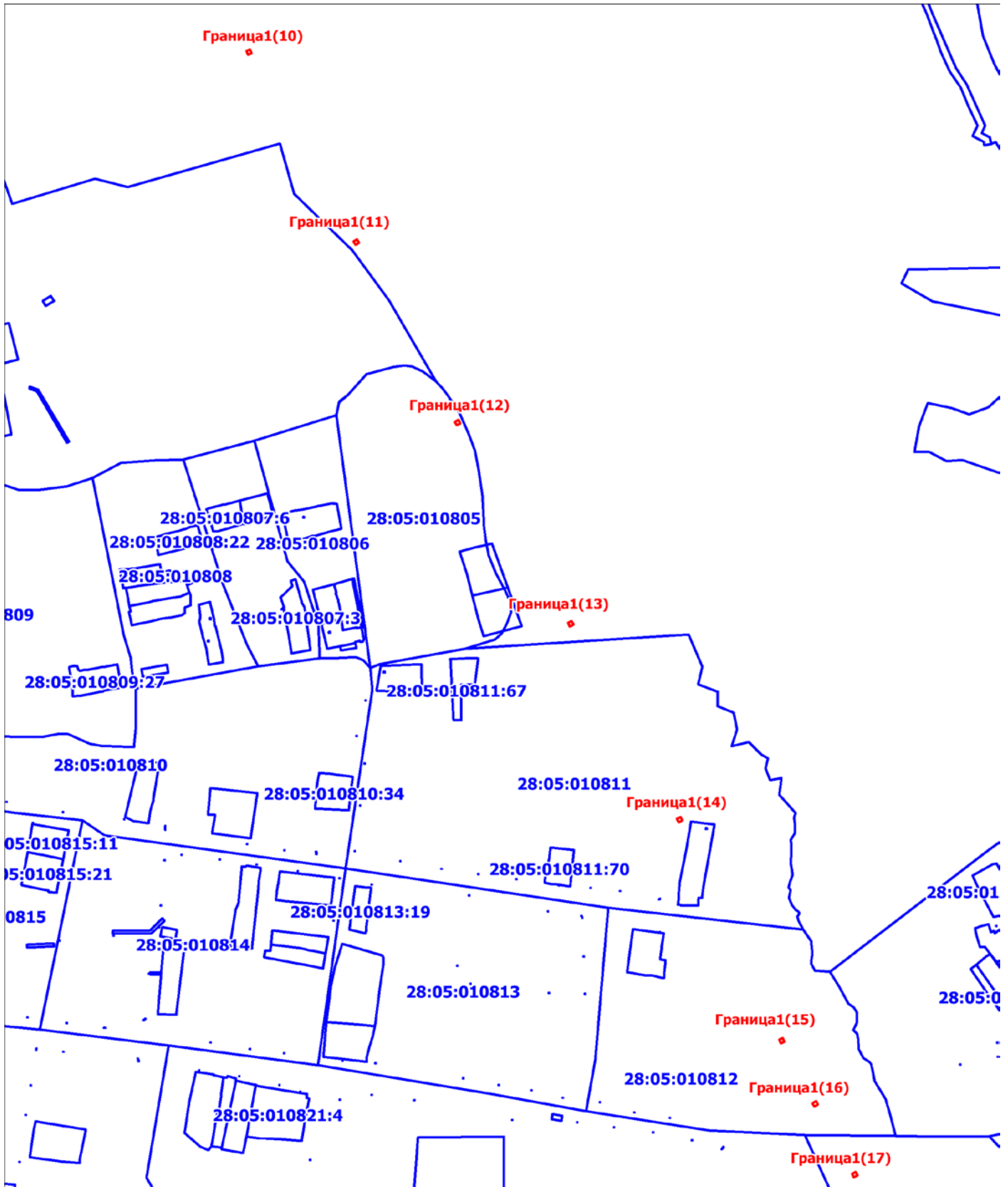
Земельные участки/земли, в отношении которых испрашивается публичный сервитут: Амурская область, г. Свободный, 28:05:010804:248, кадастровые кварталы 28:05:010804; 28:05:010805; 28:05:010811; 28:05:010812; 28:05:010823; 28:05:010834, площадь публичного сервитута 516 кв.м.

Графическое описание местоположения границ публичного сервитута





Условные обозначения:

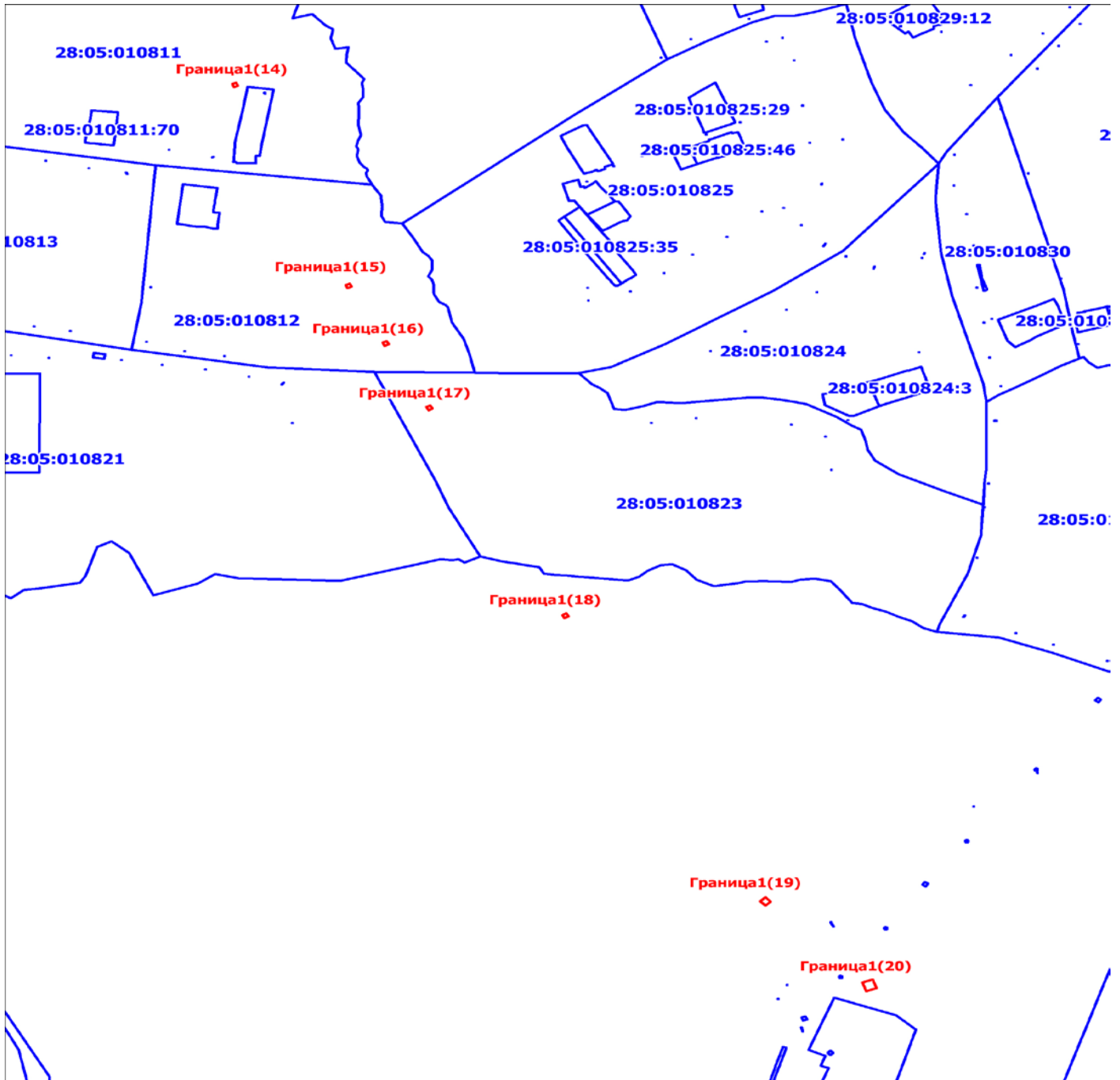
- - Граница публичного сервитута
- ◆ - Обозначение публичного сервитута
- - - - - Граница кадастрового квартала



Масштаб 1:5000

Условные обозначения:

-  - Граница публичного сервитута
- Граница1** - Обозначение публичного сервитута
-  - Граница кадастрового квартала



Масштаб 1:5000

Условные обозначения:

- Граница публичного сервитута
- Граница1 - Обозначение публичного сервитута
- Граница кадастрового квартала

Заинтересованные лица в течение тридцати дней со дня опубликования настоящего сообщения могут ознакомиться с поступившим ходатайством об установлении публичного сервитута и прилагаемым к нему описанием местоположения границ публичного сервитута по адресу: г. Свободный, ул. 50 лет Октября, 14, каб. 421, в рабочие дни с 08-00 ч. до 17-00 ч. (обеденный перерыв с 12-00 ч. до 13-00 ч.) (официальный сайт администрации г. Свободного: <https://svob.amurobl.ru/>).

Правообладатели земельных участков, если их права не зарегистрированы в Едином государственном реестре недвижимости, в течение тридцати дней со дня опубликования настоящего сообщения могут подать заявление об учёте их прав (обременений прав) на земельные участки с приложением копий документов, подтверждающих эти права (обременения прав), с указанием почтового адреса или адреса электронной почты.»