

СООБЩЕНИЕ О ВОЗМОЖНОМ УСТАНОВЛЕНИИ ПУБЛИЧНОГО СЕРВИТУТА

В соответствии с п. 3 ст. 39.42 Земельного Кодекса Российской Федерации администрация города Свободного информирует о рассмотрении ходатайства АО «Дальневосточная распределительная сетевая компания» об установлении публичного сервитута.

Цель установления сервитута: для размещения объектов электросетевого хозяйства КЛ-10кВ,ТП-10/0,4кВ

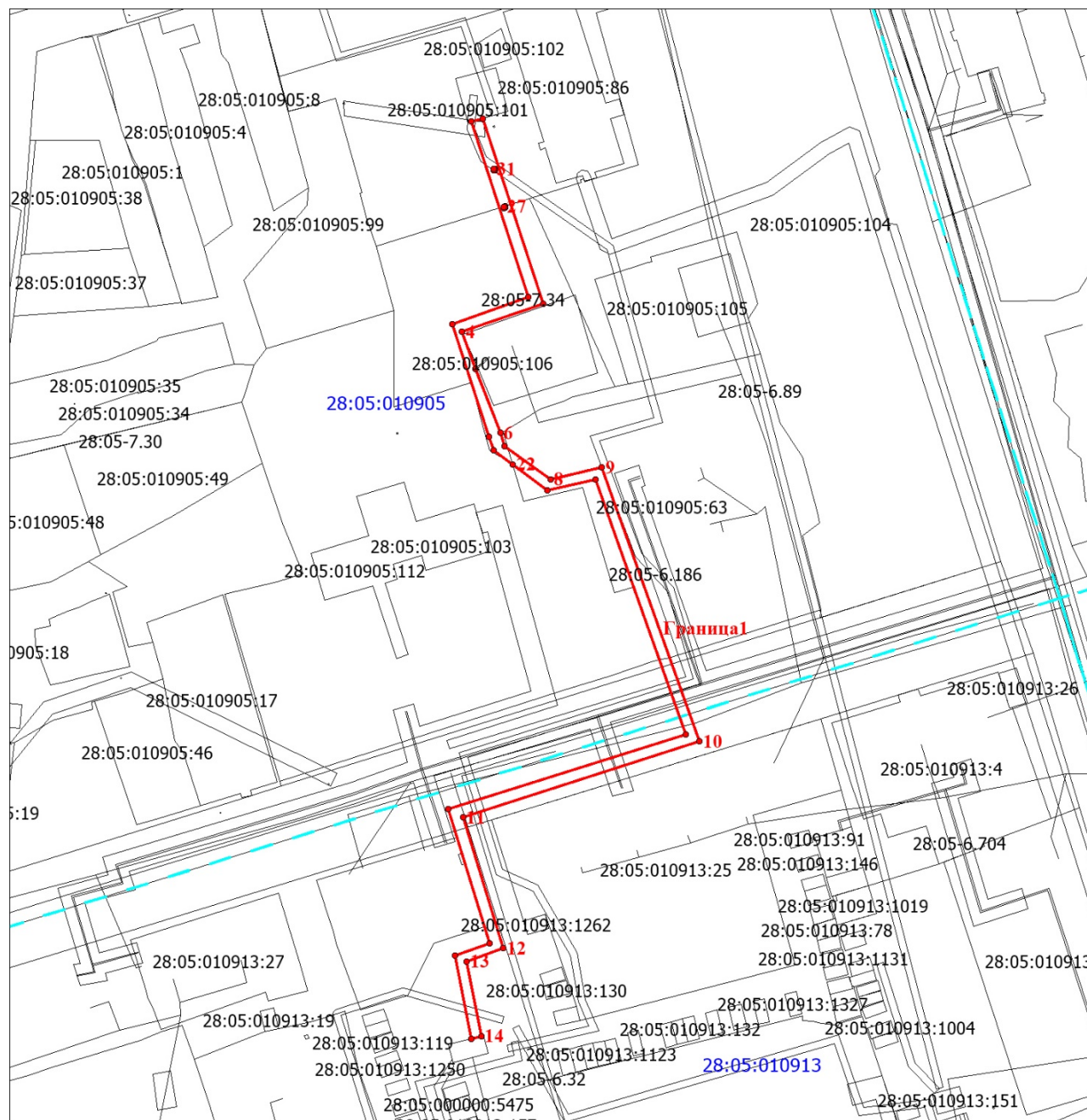
Местоположение: Амурская область, г. Свободный.

Категория земель – земли населенных пунктов.



Земельные участки/земли, в отношении которых испрашивается публичный сервитут: Амурская область, г. Свободный, 28:05:010905:101; 28:05:010905:63; кадастровые кварталы 28:05:010905; 28:05:010913 площадь публичного сервитута 1109 кв.м.

Графическое описание местоположения границ публичного сервитута

Схема расположения публичного сервитута



Условные обозначения:

-  - граница публичного сервитута
-  - граница земельного участка по сведениям ЕГРН

Масштаб 1:1500

Заинтересованные лица в течение тридцати дней со дня опубликования настоящего сообщения могут ознакомиться с поступившим ходатайством об установлении публичного сервитута и прилагаемым к нему описанием местоположения границ публичного сервитута по адресу: г. Свободный, ул. 50 лет Октября, 14, каб. 421, в рабочие дни с 08-00 ч. до 17-00 ч. (обеденный перерыв с 12-00 ч. до 13-00 ч.) (официальный сайт администрации г. Свободного: <https://svob.amurobl.ru/>).

Правообладатели земельных участков, если их права не зарегистрированы в Едином государственном реестре недвижимости, в течение тридцати дней со дня опубликования настоящего сообщения могут подать заявление об учёте их прав (обременений прав) на земельные участки с приложением копий документов, подтверждающих эти права (обременения прав), с указанием почтового адреса или адреса электронной почты.»