

САИИ 4.11.5

Создать

Писк

Обязательства

Отчеты

История

Дополнения

Вход

АРМ Специалист

НСИД | Геоинформацион

Личный кабинет

Консоль (Федеральное)

Список заявок — Техно

Страница "Автооблгт"

Публичный сервисит

Пересказать

Спросить Алису AI

Публичный сервисит для размещения объектов электросетевого хозяйства КЛ-10кВ, ТП-10/0,4кВ

Мой профиль

Почта России

Временно не

Картографическая

ПУ

САИИ

Портал Правительства Амурской области

АДМИНИСТРАЦИЯ ГОРОДА СВОБОДНОГО

ИЗМЕНЕНИЕ ОФИЦИАЛЬНОЙ ПОЧТЫ АДМИНИСТРАЦИИ ГОРОДА СВОБОДНОГО

Меры социальной поддержки участников специальной военной операции и членов их семей

МУНИЦИПАЛЬНЫЕ УСЛУГИ

ГАЗИФИКАЦИЯ

ПАРАЖНАЯ АМИНИСТЯ

ЗЕМЕЛЬНЫЕ УЧАСТКИ БЕЗ ЗАРЕГИСТРИРОВАННЫХ ПРАВ

Обращения граждан

СОНКО

Администрация города

Управления и отделы

Документы

Официальный Свободный

Территориальная избирательная комиссия города Свободный

Поиск

20 мая, среда 14:26:23

Главная | Управление и отделе | Управление по использованию муниципального имущества и земельнопользования | Обязательства | Публичный сервисит ДРСК: размещение ДЭП

Публичный сервисит для размещения объектов электросетевого хозяйства КЛ-10кВ, ТП-10/0,4кВ

Дата размещения: 20.05.2026 09:50

Дата изменения: 20.05.2026 14:26

vk

g

o

+

?

PDF

pdf, 815.8 Кб

В соответствии с п. 3 ст. 39.42 Земельного Кодекса Российской Федерации администрация города Свободного информирует о рассмотрении ходатайства АО «Дальневосточная распределительная сетевая компания» об установлении публичного сервисита

Цель установления сервисита: для размещения объектов электросетевого хозяйства КЛ-10кВ, ТП-10/0,4кВ

Местоположение: Амурская область, г. Свободный

Категория земель — земли населенных пунктов

Земельные участки/земли, в отношении которых испрашивается публичный сервисит: Амурская область, г. Свободный, 28.05.010905.101; 28.05.010905.63; кадастровые кварталы 28.05.010913 площадь публичного сервисита 1109 кв.м.

Поиск по сайту

14:25

20.05.2026



АО «Дальневосточная
распределительная сетевая компания»

ФИЛИАЛ
«АМУРСКИЕ ЭЛЕКТРИЧЕСКИЕ СЕТИ»

ул. Шевченко, 28, г. Благовещенск, Амурская
область, Российская Федерация, 675000

телефон: +7(4162) 39-93-59

doc@amur.drsk.ru; <http://www.drsk.ru>

ОКПО 78900638; ОГРН 1052800111308
ИНН/КПП 2801108200/280102003

14.05.2026 № 07-19/2479

на №

Главе администрации города Свободный
Константинову В.А.


ул. 50 лет Октября д.14, г. Свободный,
Амурская область, 676450

| Ходатайство об установлении публичного сервитута | |
|--|---|
| 1 | Администрация города Свободный (наименование органа, принимающего решение об установлении публичного сервитута) |
| 2 | Сведения о лице, представившем ходатайство об установлении публичного сервитута (далее – заявитель): |
| 2.1 | Полное наименование Акционерное общество «Дальневосточная распределительная сетевая компания» |
| 2.2 | Сокращенное наименование АО «ДРСК» |
| 2.3 | Организационно-правовая форма Акционерное общество |
| 2.4 | Почтовый адрес (индекс, субъект Российской Федерации, населенный пункт, улица, дом) 675000, Амурская область, г. Благовещенск, ул. Шевченко, д. 28 |
| 2.5 | Фактический адрес (индекс, субъект Российской Федерации, населенный пункт, улица, дом) 675004, Амурская область, г. Благовещенск, ул. Шевченко, д. 32 |
| 2.6 | Адрес электронной почты doc@drsk.ru |
| 2.7 | ОГРН 1052800111308 от 22 декабря 2005 г. |
| 2.8 | ИНН/КПП 2801108200 / 775050001 |
| 3 | Сведения о представителе заявителя: |
| 3.1 | Фамилия Семенюк |
| | Имя Евгений |
| | Отчество (при наличии) Валентинович |
| 3.2 | Адрес электронной почты doc@amur.drsk.ru |
| 3.3 | Телефон (4162) 399-359 |
| 3.4 | Наименование и реквизиты документа, подтверждающего полномочия представителя заявителя Доверенность от 01.01.2026 № 7 |
| 4 | Прошу установить публичный сервитут в отношении земель и земельных участков в целях (указываются цели, предусмотренные статьей 39.37 Земельного кодекса |

| | | |
|---|---|---|
| | <p>Российской Федерации или статьей 3.6 Федерального закона от 25 октября 2001 г. № 137-ФЗ «О введении в действие Земельного кодекса Российской Федерации»): п. 1 ст. 39.37 ЗК РФ строительство, реконструкция, эксплуатация, капитальный ремонт объекта электросетевого хозяйства (Линия электропередачи 10/0,4 кВ, ТП-10/0,4 кВ), его неотъемлемых технологических частей, необходимого для организации электроснабжения населения и подключения (технологического присоединения) к сетям инженерно-технического обеспечения заявителя – ГБУ АО «Строитель» (далее — ГБУ АО «Строитель») договор об осуществлении технологического присоединения №5657 от 14.10.2025,</p> <p>объект Заявителя - реконструкции здания МДОАУ д/с № 5 г. Свободного, с пристройкой пищеблока по адресу: Амурская область г. Свободный ул. К. Маркса, 13.</p> | |
| 5 | Испрашиваемый срок публичного сервитута | 10 (десять) лет |
| 6 | <p>Срок, в течение которого в соответствии с расчетом заявителя использование земельного участка (его части) и (или) расположенного на нем объекта недвижимости в соответствии с их разрешенным использованием будет в соответствии с подпунктом 4 пункта 1 статьи 39.41 Земельного кодекса Российской Федерации невозможно или существенно затруднено (при возникновении таких обстоятельств)</p> <p>2 месяца</p> | |
| 7 | Обоснование необходимости установления публичного сервитута: | <p>1. Решение Свободненского городского Совета народных депутатов Амурской области (восьмой созыв) № 22/207 от 02.09.2024 «О внесении изменений в Генеральный план муниципального образования «город Свободный», утвержденный решением Свободненского городского Совета народных депутатов от 25.07.1990 года (корректировка) (с изменениями от 04.04.2013 №228, от 16.10.2014 №56, от 14.05.2015 №85, от 18.12.2017 № 233, от 20.05.2021 №164)».</p> <p>2. Приказ Министерства энергетики Российской Федерации от 28.11.2025 № 6 @ «Об утверждении инвестиционной программы АО «ДРСК» на 2025 – 2030 годы и изменений, вносимых в инвестиционную программу АО «ДРСК», утвержденную приказом Минэнерго России 12.12.2023 № 34@».</p> <p>3. Цели и задачи инвестиционного проекта – Строительство – ЛЭП - 10-0,4 кВ, ТП — 10/0,4 кВ в рамках осуществления технологического присоединения к сетям инженерно-технического обеспечения: - реконструкции здания МДОАУ д/с № 5 г. Свободного, с пристройкой пищеблока по адресу: Амурская область г. Свободный ул. К. Маркса, 13, заявитель — ГБУ АО «Строитель»</p> <p>Этапы и сроки реализации инвестиционного проекта: - Оформление правоустанавливающих документов на ЗУ, проектирование – июнь 2026-июль 2026 - Производство строительно-монтажных работ силами подрядной организации – июль 2026</p> <p>Результат реализации инвестиционного проекта – Строительство ЛЭП – 10-0,4 кВ, ТП — 10/0,4 кВ позволит осуществить мероприятие по подключению (технологическому присоединению) к сетям инженерно-технического объекта: - реконструкции здания МДОАУ д/с № 5 г. Свободного, с пристройкой пищеблока по адресу: Амурская область г.</p> |

| | | |
|----|---|--|
| | Свободный ул. К. Маркса, 13, заявитель — ГБУ АО «Строитель» | |
| 8 | Сведения о правообладателе инженерного сооружения, которое переносится в связи с изъятием земельного участка для государственных или муниципальных нужд в случае, если заявитель не является собственником указанного инженерного сооружения (в данном случае указываются сведения в объеме, предусмотренном пунктом 2 настоящей Формы) (заполняется в случае, если ходатайство об установлении публичного сервитута подается с целью установления сервитута в целях реконструкции инженерного сооружения, которое переносится в связи с изъятием такого земельного участка для государственных или муниципальных нужд) | |
| 9 | Кадастровый номер земельного участка (при его наличии), в отношении которого испрашивается публичный сервитут и границы которых внесены в Единый государственный реестр недвижимости | 28:05:010905:101 28:05:010905:63 |
| 10 | Вид права, на котором инженерное сооружение принадлежит заявителю (если подано ходатайство об установлении публичного сервитута в целях реконструкции или эксплуатации инженерного сооружения) | |
| 11 | Сведения о способах представления результатов рассмотрения ходатайства: | |
| | в виде электронного документа, который направляется уполномоченным органом заявителю посредством электронной почты | _____ (да/нет) |
| | в виде бумажного документа, который заявитель получает непосредственно при личном обращении или посредством почтового отправления | _____ да _____ (да/нет) |
| 12 | Документы, прилагаемые к ходатайству: | <ol style="list-style-type: none"> 1. Обоснование выбранного варианта размещения инженерного сооружения; 2. Сведения о границах публичного сервитута, включающие графическое описание местоположения границ публичного сервитута и перечень координат характерных точек этих границ в системе координат, формат xml, бумажный, диск; 3. Копия доверенности; 4. Копия свидетельства о постановке на учет юридического лица в налоговом органе по месту нахождения на территории РФ; 5. Копия свидетельства о государственной регистрации юридического лица; 6. Копия Приказа Министерства энергетики Российской Федерации от 28.11.2025 № 6 @ «Об утверждении инвестиционной программы АО «ДРСК» на 2025 – 2030 годы и изменений, вносимых в инвестиционную программу АО «ДРСК», утвержденную приказом Минэнерго России 12.12.2023 № 34@». 7. Копия договора об осуществлении технологического присоединения к электрическим сетям |
| 13 | Подтверждаю согласие на обработку персональных данных (сбор, систематизацию, накопление, хранение, уточнение (обновление, изменение), использование, распространение (в том числе передачу), обезличивание, блокирование, уничтожение персональных данных, а также иных действий, необходимых для обработки персональных данных в соответствии с законодательством Российской Федерации), в том числе в автоматизированном режиме | |
| 14 | Подтверждаю, что сведения, указанные в настоящем ходатайстве, на дату представления ходатайства достоверны; документы (копии документов) и содержащиеся в них сведения соответствуют требованиям, установленным статьей 39.41 Земельного кодекса Российской Федерации | |

| | | | | | | | |
|--|--|----------|-------|----------|--|--|--|
| 15 | <p>Дополнительная информация: В границах публичного сервитута располагается:</p> <p>- 28:05:010905:101, общая площадь земельного участка — 4 114 кв. м., из категории земель - земли населенных пунктов, разрешенное использование — для производственной деятельности, местоположение - Амурская область, г Свободный, ул Зейская, площадь публичного сервитута: 87 кв. м.</p> <p>28:05:010905:93, общая площадь земельного участка — 4 671 кв. м., из категории земель - земли населенных пунктов, разрешенное использование — Для эксплуатации городской поликлиники, местоположение - Амурская область, г Свободный, ул Карла Маркса, д 17, площадь публичного сервитута: 236 кв. м.</p> <p>- часть кадастрового квартала — 28:05:010905, 28:05:010913 - 786 кв.м.</p> <p>Общая площадь публичного сервитута: 1109 кв. м.</p> | | | | | | |
| 16 | <table border="1"> <tr> <td data-bbox="287 705 1117 750">Подпись:</td><td data-bbox="1117 705 1516 750">Дата:</td></tr> <tr> <td data-bbox="287 750 1117 795">Директор</td><td data-bbox="1117 750 1516 795"></td></tr> <tr> <td data-bbox="287 795 1117 869"> <div style="text-align: center;"> <div style="border-bottom: 1px solid black; width: 100px; margin: 0 auto;"></div> <div style="display: flex; justify-content: space-between; padding: 0 10px;"> (подпись) Е.В. Семенюк (инициалы, фамилия) </div> </div> </td><td data-bbox="1117 795 1516 869"> <div style="text-align: center;"> <div style="border-bottom: 1px solid black; width: 100px; margin: 0 auto;"></div> <div style="display: flex; justify-content: space-between; padding: 0 10px;"> « 14 » 05 2026 г. </div> </div> </td></tr> </table> | Подпись: | Дата: | Директор | | <div style="text-align: center;"> <div style="border-bottom: 1px solid black; width: 100px; margin: 0 auto;"></div> <div style="display: flex; justify-content: space-between; padding: 0 10px;"> (подпись) Е.В. Семенюк (инициалы, фамилия) </div> </div> | <div style="text-align: center;"> <div style="border-bottom: 1px solid black; width: 100px; margin: 0 auto;"></div> <div style="display: flex; justify-content: space-between; padding: 0 10px;"> « 14 » 05 2026 г. </div> </div> |
| Подпись: | Дата: | | | | | | |
| Директор | | | | | | | |
| <div style="text-align: center;"> <div style="border-bottom: 1px solid black; width: 100px; margin: 0 auto;"></div> <div style="display: flex; justify-content: space-between; padding: 0 10px;"> (подпись) Е.В. Семенюк (инициалы, фамилия) </div> </div> | <div style="text-align: center;"> <div style="border-bottom: 1px solid black; width: 100px; margin: 0 auto;"></div> <div style="display: flex; justify-content: space-between; padding: 0 10px;"> « 14 » 05 2026 г. </div> </div> | | | | | | |



Л. о 13.06.

Установление сервитута (публичного сервитута) в отношении земельного участка, находящегося в государственной или муниципальной собственности

Дата подачи: 14.05.2026

№ 7353149954

Администрация города Свободного
(Наименование органа, уполномоченного на предоставление услуги)

| Сведения о представителе | |
|---|---|
| Категория представителя | Физическое лицо |
| Полное наименование | Куликов Андрей Павлович |
| Фамилия | Куликов |
| Имя | Андрей |
| Отчество | Павлович |
| Адрес электронной почты | Andrey_bla28@icloud.com |
| Номер телефона | +7(963)8144288 |
| Дата рождения | 11.03.1982 |
| Пол | 1 |
| СНИЛС | 071-309-570 45 |
| Адрес регистрации | 675000, обл. Амурская, г. Благовещенск, ул. Лазо, д. 55/1, кв. 68 |
| Адрес проживания | 675000, обл. Амурская, г. Благовещенск, ул. Лазо, д. 55/1, кв. 68 |
| Гражданство | РОССИЯ |
| Документ, удостоверяющий личность представителя | |
| Тип документа | Паспорт гражданина Российской Федерации |
| Серия | 1003 |
| Номер | 731830 |
| Дата выдачи | 03.10.2004 |
| Кем выдан | ОТДЕЛОМ ВНУТРЕННИХ ДЕЛ ГОР. СВОБОДНОГО И СВОБОДНЕНСКОГО РАЙОНА АМУРСКОЙ ОБЛАСТИ |

| | |
|---|---|
| Код подразделения | 282007 |
| Сведения о заявителе | |
| Категория заявителя | Юридическое лицо |
| Полное наименование | Акционерное общество «Дальневосточная распределительная сетевая компания» |
| Краткое наименование | АО «ДРСК» |
| Организационно-правовая форма | 4 |
| ОГРН | 1052800111308 |
| ИНН | 2801108200 |
| Адрес регистрации | 675004, обл. Амурская, г. Благовещенск, ул. Шевченко, д. 32 |
| Вариант предоставления услуги | |
| Выберите цель установления публичного сервитута | 1 |
| Выберите случаи установления публичного сервитута для инженерных сооружений | 3 |
| Сведения об инженерных сооружениях внесены в проект планировки территории или документы по территориальному планированию? | 2 |
| Использование земельного участка или объекта недвижимости будет затруднено (невозможно) вследствие установления публичного сервитута? | 1 |
| Установление публичного сервитута повлечет реконструкцию или снос линейного объекта или иного сооружения? | 2 |
| Публичный сервитут устанавливается на землю или на земельный участок? | |
| Земельный участок стоит на кадастровом учете | Да |
| Планируется использовать земли государственной неразграниченной собственности | Да |
| Земельный участок планируется использовать полностью? | |

| | |
|--|-------------------------------|
| Планируется использовать часть земельного участка | Да |
| Сведения о землях | |
| Номер кадастрового квартала | 28:05:010905 |
| Описание местоположения земель | Амурская область, г Свободный |
| Площадь земель, кв.м. | 300 |
| Номер кадастрового квартала | 28:05:010913 |
| Описание местоположения земель | Амурская область, г Свободный |
| Площадь земель, кв.м. | 486 |
| Сведения о части земельного участка | |
| Кадастровый номер земельного участка | 28:05:010905:101 |
| Ввести описание местоположения части земельного участка | Да |
| Описание местоположения части земельного участка | Амурская область, г Свободный |
| Площадь части земельного участка, кв.м. | 87 |
| Сведения о части земельного участка | |
| Кадастровый номер земельного участка | 28:05:010905:93 |
| Ввести описание местоположения части земельного участка | Да |
| Описание местоположения части земельного участка | Амурская область, г Свободный |
| Площадь части земельного участка, кв.м. | 236 |
| Условия публичного сервитута | |
| Срок, в течение которого использование земельного участка (объекта недвижимости) будет невозможно или затруднено, мес. | 2 |

| | |
|---|--|
| Обоснование необходимости установления публичного сервитута | <p>Выбранная трасса позволяет обеспечить подключения объекта заявителя минимизируя обременения земельных участков, которые находятся в собственности третьих лиц. При этом по положениям Градостроительного кодекса РФ для размещения указанного линейного объекта не требуется документация по планировке территории, проекта планировки и проекта межевания территории. Границы публичного сервитута (коридор прохождения линии) определены исходя из технической возможности и места расположения существующих электрических сетей и подстанций, расположенных в районе объекта заявителя. Строительство объекта электросетевого хозяйства позволит исполнить АО «ДРСК» обязательства по договору технологического присоединения, обеспечить бесперебойное, надежное и доступное электроснабжение потребителя, что является обязательным, так как АО «ДРСК» является субъектом естественных монополий. Согласно действующего законодательства, линия электропередач должна быть построена до границ земельного участка заявителя.</p> |
| Подтверждаю, что сведения, указанные в настоящем ходатайстве, на дату представления ходатайства достоверны; документы (копии документов) и содержащиеся в них сведения соответствуют требованиям, установленным статьей 39.41 Земельного кодекса Российской Федерации | Да |
| Срок установления публичного сервитута, мес. | 120 |
| Документы | |
| Документ, подтверждающий полномочия представителя на подачу заявления от имени юридического лица | Доверенность Куликов.pdf |
| Договор о подключении (технологическом присоединении) к сетям инженерно-технического обеспечения | Доверенность Куликов.pdf |
| Сведения о границах публичного сервитута | Приложение №6.pdf |

| | |
|--|--|
| Сведения о границах публичного сервитута | Приложение №5.pdf |
| Сведения о границах публичного сервитута | Письмо.doc |
| Сведения о границах публичного сервитута | Схема границ публичного сервитута.docx |
| Сведения о границах публичного сервитута | Проект пс Строитель.pdf |
| Сведения о границах публичного сервитута | Приложение №1.docx |
| Сведения о границах публичного сервитута | Приложение №4.pdf |
| Сведения о границах публичного сервитута | interact_entry_boundaries_220924ba-91f4-4a2e-a238-7b9ed54f9ffb.zip |

28 А А 1690400

ДОВЕРЕННОСТЬ

Город Благовещенск Амурской области, девятнадцатого декабря две тысячи двадцать пятого года.

АКЦИОНЕРНОЕ ОБЩЕСТВО "ДАЛЬНЕВОСТОЧНАЯ РАСПРЕДЕЛИТЕЛЬНАЯ СЕТЕВАЯ КОМПАНИЯ" (далее - АО "ДРСК", Общество), идентификационный номер налогоплательщика (ИНН юридического лица): 2801108200, основной государственный регистрационный номер (ОГРН): 1052800111308, свидетельство о государственной регистрации юридического лица: серия 28 №000422277, дата государственной регистрации: 22 декабря 2005 года, наименование регистрирующего органа: Межрайонная инспекция Федеральной налоговой службы №1 по Амурской области, код причины постановки на учет (КПП): 280101001, адрес юридического лица: 675004, АМУРСКАЯ ОБЛАСТЬ, Г. БЛАГОВЕЩЕНСК, УЛ. ШЕВЧЕНКО, Д. 32, юридическое лицо действует на основании Устава, в лице генерального директора **Бакая Александра Васильевича**, 01 мая 1972 года рождения, место рождения: гор. Белогорск Амурской обл., гражданство: Российской Федерации, пол: мужской, страховой номер индивидуального лицевого счета (СНИЛС): 061-205-615 11, паспорт 10 17 522866, выданный МО УФМС России по Амурской обл. в г. Благовещенске 03 мая 2017 года, код подразделения 280-002, зарегистрированного по адресу: Амурская область, город Благовещенск, улица Шимановского, дом 49, квартира 5, действующего на основании выписки из протокола № 5 заседания Совета директоров АО «Дальневосточная распределительная сетевая компания» от 23 мая 2025 года,

настоящей доверенностью уполномочивает специалиста отдела капитального строительства и инвестиций филиала АО «ДРСК» «Амурские электрические сети»:

гр. Куликова Андрея Павловича, 11 марта 1982 года рождения, место рождения: гор. Свободный Амурской обл., гражданство: РФ, пол: мужской, страховой номер индивидуального лицевого счета (СНИЛС): 071-309-570 45, паспорт 10 03 731830, выданный Отделом внутренних дел гор. Свободного и Свободненского района Амурской области 03 октября 2004 года, код подразделения 282-007, зарегистрированного по адресу: Амурская область, город Благовещенск, улица Лазо, дом 55/1, квартира 68,

- представлять интересы АО «ДРСК» у нотариуса любых нотариальных округов Амурской области, с правом подавать и подписывать заявления о внесении денежных средств на публичный депозитный счет нотариуса, получать распоряжения о зачислении на публичный депозитный счет нотариуса денежных средств, получать справки о зачислении на публичный депозитный счет нотариуса денежных средств, получать счета, акты и иные документы, а также осуществлять все действия, связанные с выполнением данного поручения с правом подписи;

- представлять интересы АО «ДРСК» во всех органах государственной власти РФ, органах государственной власти субъектов РФ, органах местного самоуправления, предприятиях, организациях и учреждениях всех форм собственности, в том числе в Управлении федеральной службы государственной регистрации, кадастра и картографии по Амурской области, в территориальном управлении Федерального агентства по управлению государственным имуществом в Амурской области, в Федеральном агентстве лесного хозяйства и его департаментах, в Министерстве лесного хозяйства и пожарной безопасности Амурской области, а также во всех подведомственных данному министерству учреждениях (лесничествах, лесхозах), в филиале публично-правовой компании «Роскадастр» по Амурской области, в государственном автономном учреждении Амурской области "Многофункциональный центр предоставления государственных и муниципальных услуг Амурской области", в организациях, осуществляющих проведение кадастровых работ, техническую инвентаризацию объектов недвижимости, оценку размера платы по соглашению об установлении сервитута/публичного сервитута на земельный участок под объектом строительства, а также в отношениях с любыми юридическими и физическими лицами по вопросам, связанным с подготовкой и согласованием землеустроительной документации, разрешительных документов на использование лесных участков, обоснованием

г.Благо-

-вещенск

перевода земель из одной категории в другую, установлению и изменению границ охранных зон объектов энергетики, с правом подавать заявления, предоставлять другие необходимые документы, получать выписку из государственного лесного реестра, заключения государственной экспертизы проектов освоения лесов, извещения о приеме лесной декларации и отчетов связанных с использованием лесов, уведомления о приеме таксационного описания лесосеки, выписки из Единого государственного реестра недвижимости, получать межевые планы, технические паспорта, выписки об основных характеристиках и зарегистрированных правах на объект недвижимости, постановления и решения органов исполнительной власти, органов местного самоуправления, в том числе решения об установлении публичного сервитута земельного участка, решения о согласовании границ охранной зоны объекта электросетевого хозяйства, решения об утверждении документации по планировке территории, разрешения на размещение объекта, заключения государственной экспертизы, разрешения на строительство и другие документы по вопросам земельных, градостроительных и имущественных отношений, а также осуществлять все действия, связанные с выполнением данного поручения, с правом подписи.

Доверенность выдана сроком на три года, с запретом на передоверие полномочий по настоящей доверенности другим лицам.

Смысл и значение доверенности, ее юридические последствия, а также содержание статей 185-189 Гражданского кодекса Российской Федерации мне разъяснены и соответствуют моим намерениям.

Содержание настоящей доверенности прочитано мной лично и зачитано мне вслух.

Я как участник сделки понимаю разъяснения нотариуса о правовых последствиях совершаемой сделки. Условия сделки соответствуют моим действительным намерениям.

Информация, установленная нотариусом с моих слов, внесена в текст сделки верно.

доверитель

Бачин Александр Васильевич

Российская Федерация

Город Благовещенск Амурской области

Девятнадцатого декабря две тысячи двадцать пятого года

Настоящая доверенность удостоверена мной, Петровой Анной Сергеевной, нотариусом Благовещенского нотариального округа Амурской области.

Содержание доверенности соответствует волеизъявлению заявителя.

Доверенность подписана в моем присутствии.

Личность заявителя установлена, дееспособность проверена.

Правоспособность юридического лица и полномочия его представителя проверены.

Зарегистрировано в реестре: № 28/64-п/28-2025-3-577.

Уплачено за совершение нотариального действия: 3500 руб. 00 коп.

Нотариальное действие совершено вне помещения нотариальной конторы по адресу места нахождения акционерного общества "Дальневосточная распределительная сетевая компания": Амурская область, город Благовещенск, улица Шевченко, дом 32.



А.С.Петрова



30.444.959

**Министерство энергетики
Российской Федерации**

(Минэнерго России)

П Р И К А З

19 декабря 2023 г.

Москва

№ 26@

Об утверждении инвестиционной программы АО «ДРСК» на 2024 – 2028 годы и изменений, вносимых в инвестиционную программу АО «ДРСК», утвержденную приказом Минэнерго России 06.12.2022 № 34@

В соответствии с Правилами утверждения инвестиционных программ субъектов электроэнергетики, утвержденными постановлением Правительства Российской Федерации от 1 декабря 2009 г. № 977, п р и к а з ы в а ю:

Утвердить инвестиционную программу АО «ДРСК» на 2024 – 2028 годы, и изменения, вносимые в инвестиционную программу АО «ДРСК, утвержденную приказом Минэнерго России от 6 декабря 2022 г. № 34@, согласно приложениям №№ 1 – 8 к настоящему приказу.

Министр

Подписано с использованием усиленной квалифицированной
электронной подписи
Владелец сертификата: Шульгинов Николай Григорьевич
Квалифицированный сертификат ключа проверки
электронной подписи:
№ 00 b1 36 e3 8d 67 d2 20 c5 d2 dc 43 0f be d4 b2 f7
начало действия: 22.11.2023 20:59:00
окончание действия: 14.02.2025 20:59:00

Н.Г. Шульгинов



Министерство Российской Федерации по налогам и сборам

СВИДЕТЕЛЬСТВО

о государственной регистрации юридического лица

Настоящим подтверждается, что в соответствии с Федеральным законом «О государственной регистрации юридических лиц» в единый государственный реестр юридических лиц внесена запись о создании юридического лица

Открытое акционерное общество "Дальневосточная распределительная сетевая компания"
(полное наименование юридического лица с указанием организационно-правовой формы)

ОАО "ДРСК"

(сокращенное наименование юридического лица)


Открытое акционерное общество "Дальневосточная распределительная сетевая компания"
(фирменное наименование)

22 декабря 2005 за основным государственным регистрационным номером
(дата) (месяц прописью) (год)

| | | | | | | | | | | | | |
|---|---|---|---|---|---|---|---|---|---|---|---|---|
| 1 | 0 | 5 | 2 | 8 | 0 | 0 | 1 | 1 | 1 | 3 | 0 | 8 |
|---|---|---|---|---|---|---|---|---|---|---|---|---|

Межрайонная инспекция ФНС России № 1 по Амурской области
(Наименование регистрирующего органа)

Заместитель руководителя
межрайонной инспекции


О.Г.Шелудченко
(подпись, ФИО)
МП

серия 28 № 000422277

Утверждена

(наименование документа об утверждении, включая

наименования органов государственной власти или

органов местного самоуправления, принявших

решение об утверждении схемы или подписавших
соглашение о перераспределении земельных
участков)

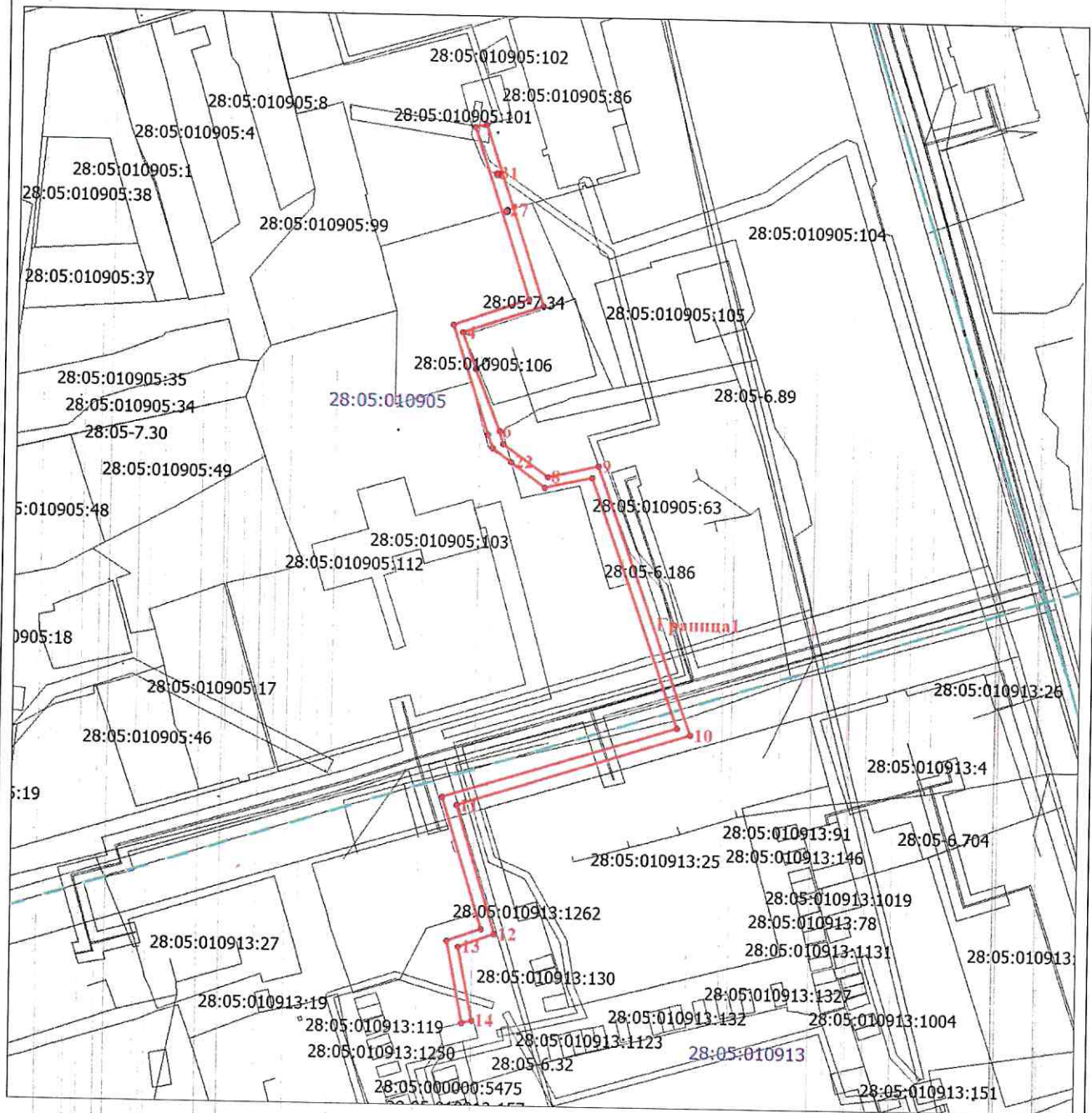
от _____ N _____

| №п/п | Характеристики объекта и земельного участка | Объект расположен в пределах земельного участка | Площадь границ сервитута, кв.м. |
|------|--|---|---------------------------------|
| 1 | Категория земель: Земли населенного пункта Цель установления публичного сервитута: Размещение объектов электросетевого хозяйства, КЛ-10 кВ, ТП-10/0,4 кВ Местоположение: Амурская область, городской округ город Свободный, город Свободный | 28:05:010905:101 28:05:010905:63 28:05:010905 28:05:010913 | 87 236 322 464 |
| | Общая площадь сервитута | | 1109 |

| Обозначение характерных точек границ | Координаты, м | | Средняя квадратическая погрешность положения характерной точки (M _t), м | Описание обозначения точка местности (при наличии) |
|--|---------------|------------|--|--|
| | X | Y | | |
| 1 | 2 | 3 | 5 | 6 |
| 1 | 577571.88 | 3328829.33 | 0.10 | — |
| 2 | 577572.79 | 3328832.61 | 0.10 | — |
| 3 | 577520.93 | 3328849.56 | 0.10 | — |
| 4 | 577513.03 | 3328826.73 | 0.10 | — |
| 5 | 577502.73 | 3328830.59 | 0.10 | — |
| 6 | 577484.76 | 3328837.54 | 0.10 | — |
| 7 | 577480.97 | 3328838.69 | 0.10 | — |
| 8 | 577471.76 | 3328851.59 | 0.10 | — |
| 9 | 577475.09 | 3328865.97 | 0.10 | — |
| 10 | 577398.33 | 3328893.39 | 0.10 | — |
| 11 | 577377.07 | 3328827.03 | 0.10 | — |
| 12 | 577340.47 | 3328838.40 | 0.10 | — |
| 13 | 577336.77 | 3328828.06 | 0.10 | — |
| 14 | 577315.87 | 3328832.15 | 0.10 | — |
| 15 | 577315.13 | 3328829.28 | 0.10 | — |
| 16 | 577338.41 | 3328824.75 | 0.10 | — |
| 17 | 577341.82 | 3328834.55 | 0.10 | — |
| 18 | 577379.32 | 3328822.96 | 0.10 | — |

| | | | | |
|----|-----------|------------|------|---|
| 19 | 577400.30 | 3328889.49 | 0.10 | — |
| 20 | 577471.62 | 3328864.28 | 0.10 | — |
| 21 | 577468.68 | 3328850.78 | 0.10 | — |
| 22 | 577475.91 | 3328841.00 | 0.10 | — |
| 23 | 577479.90 | 3328835.60 | 0.10 | — |
| 24 | 577483.70 | 3328834.39 | 0.10 | — |
| 25 | 577515.17 | 3328823.95 | 0.10 | — |
| 26 | 577522.68 | 3328845.33 | 0.10 | — |
| 1 | 577571.88 | 3328829.33 | 0.10 | — |
| — | — | — | — | — |
| 27 | 577548.04 | 3328838.48 | 0.10 | — |
| 28 | 577548.15 | 3328838.86 | 0.10 | — |
| 29 | 577547.76 | 3328838.97 | 0.10 | — |
| 30 | 577547.66 | 3328838.58 | 0.10 | — |
| 27 | 577548.04 | 3328838.48 | 0.10 | — |
| — | — | — | — | — |
| 31 | 577558.63 | 3328835.62 | 0.10 | — |
| 32 | 577558.74 | 3328836.00 | 0.10 | — |
| 33 | 577558.35 | 3328836.11 | 0.10 | — |
| 34 | 577558.25 | 3328835.72 | 0.10 | — |
| 31 | 577558.63 | 3328835.62 | 0.10 | — |

Схема расположения публичного сервитута



Условные обозначения:

- - граница публичного сервитута
- - граница земельного участка по сведениям ЕГРН

Масштаб 1:1500



Форма № 9-КНУ

МИНФИН РОССИИ
МЕЖРЕГИОНАЛЬНАЯ ИНСПЕКЦИЯ
ФНС РОССИИ ПО КРУПНЕЙШИМ
НАЛОГОПЛАТЕЛЬЩИКАМ № 6
МЕЖРАЙОННАЯ ИНСПЕКЦИЯ
ФЕДЕРАЛЬНОЙ НАЛОГОВОЙ СЛУЖБЫ ПО
КРУПНЕЙШИМ НАЛОГОПЛАТЕЛЬЩИКАМ № 11

Межрайонная ИФНС России по крупнейшим
налогоплательщикам № 11
Походный проезд, домовладение 3, г. Москва, 125373
Телефон: 8-800-222-22-22, Teleфакс:
www.nalog.ru

07.02.2019 № 494825841

На №

УВЕДОМЛЕНИЕ

О ПОСТАНОВКЕ НА УЧЕТ В НАЛОГОВОМ ОРГАНЕ ЮРИДИЧЕСКОГО ЛИЦА В
КАЧЕСТВЕ КРУПНЕЙШЕГО НАЛОГОПЛАТЕЛЬЩИКА

Межрайонная инспекция Федеральной налоговой службы по крупнейшим
налогоплательщикам № 11

7 7 5 0

(полное наименование инспекции ФНС России и ее код)

сообщает, что АКЦИОНЕРНОЕ ОБЩЕСТВО "ДАЛЬНЕВОСТОЧНАЯ
РАСПРЕДЕЛИТЕЛЬНАЯ СЕТЕВАЯ КОМПАНИЯ", ОГРН: 1052800111308

(полное наименование юридического лица, ОГРН)

состоящее на учете по месту своего нахождения

в Межрайонная инспекция Федеральной налоговой службы № 1 по
Амурской области

2 8 0 1

(полное наименование инспекции ФНС России и ее код)

имеющее

ИНН/КПП

2 8 0 1 1 0 8 2 0 0 / 2 8 0 1 0 1 0 0 1

поставлено на учет в качестве крупнейшего налогоплательщика

08.02.2019

(число, месяц, год постановки)

с кодом причины постановки на учет (КПП)

7 7 5 0 5 0 0 0 1

Код ОКТМО

1 0 7 0 1 0 0 0

Заместитель начальника Межрайонной
инспекции Федеральной налоговой службы
по крупнейшим налогоплательщикам № 11

Е. А. Мартынова



- 4 Рабочий_слой.... Территориальные_зоны_пр Карты
- | | |
|-------------------------------------|--------------------------|
| <input checked="" type="checkbox"/> | Косметический_слой |
| <input checked="" type="checkbox"/> | Рабочий_слой |
| <input type="checkbox"/> | Теллосети ЖОХ |
| <input checked="" type="checkbox"/> | экспликац |
| <input checked="" type="checkbox"/> | riket |
| <input checked="" type="checkbox"/> | Красные_линии |
| <input checked="" type="checkbox"/> | Осмирительный_зу |
| <input type="checkbox"/> | 3у |
| <input checked="" type="checkbox"/> | uchastok |
| <input checked="" type="checkbox"/> | Aa |
| <input checked="" type="checkbox"/> | Uch_EGRN |
| <input checked="" type="checkbox"/> | KK |
| <input checked="" type="checkbox"/> | Завказ_ИСОГД |
| <input checked="" type="checkbox"/> | Адресный_план |
| <input checked="" type="checkbox"/> | Улицы_проезды |
| <input checked="" type="checkbox"/> | ЗООУТ_ЕРП |
| <input type="checkbox"/> | Ограждения_строительства |
| <input type="checkbox"/> | Топография |
| <input checked="" type="checkbox"/> | Зоны_ИСОГД |
| <input checked="" type="checkbox"/> | Границы_УТЕ |
| <input type="checkbox"/> | Территориальные_зоны_пр |

