

Выписка из Единого государственного реестра недвижимости об основных характеристиках и зарегистрированных правах на объект недвижимости

Сведения об основных характеристиках объекта недвижимости

В Единый государственный реестр недвижимости внесены следующие сведения:


Раздел 1 Лист 1

Помещение			
вид объекта недвижимости			
Лист № 1 раздела 1	Всего листов раздела 1: 1	Всего разделов: 3	Всего листов выписки: 3
11.03.2024г.			
Кадастровый номер:		28:05:020438:753	
Номер кадастрового квартала:		28:05:020438	
Дата присвоения кадастрового номера:		11.03.2024	
Ранее присвоенный государственный учетный номер:		данные отсутствуют	
Местоположение:		Амурская область, г Свободный, ул Кирова, д 95, 1 помещ.	
Площадь, м2:		21.5	
Назначение:		Нежилое	
Наименование:		данные отсутствуют	
Номер, тип этажа, на котором расположено помещение, машино-место		Этаж № 1	
Вид жилого помещения:		данные отсутствуют	
Кадастровая стоимость, руб:		не определена	
Кадастровые номера иных объектов недвижимости, в пределах которых расположен объект недвижимости:		28:05:020438:343	
Виды разрешенного использования:		административно-хозяйственное назначение	
Сведения об отнесении жилого помещения к определенному виду жилых помещений специализированного жилищного фонда, к жилым помещениям наемного дома социального использования или наемного дома коммерческого использования:		данные отсутствуют	
Статус записи об объекте недвижимости:		Сведения об объекте недвижимости имеют статус "актуальные"	
Особые отметки:		данные отсутствуют	
Получатель выписки:		Администрация города Свободного (представитель правообладателя), Правообладатель: Администрация города Свободного	

Выписка из Единого государственного реестра недвижимости об основных характеристиках и зарегистрированных правах на объект недвижимости
Сведения о зарегистрированных правах

Помещение			
Вид объекта недвижимости			
Лист № 1 раздела 2		Всего листов раздела 2: 1	Всего разделов: 3
11.03.2024г.		Всего листов выписки: 3	
Кадастровый номер:		28:05:020438:753	

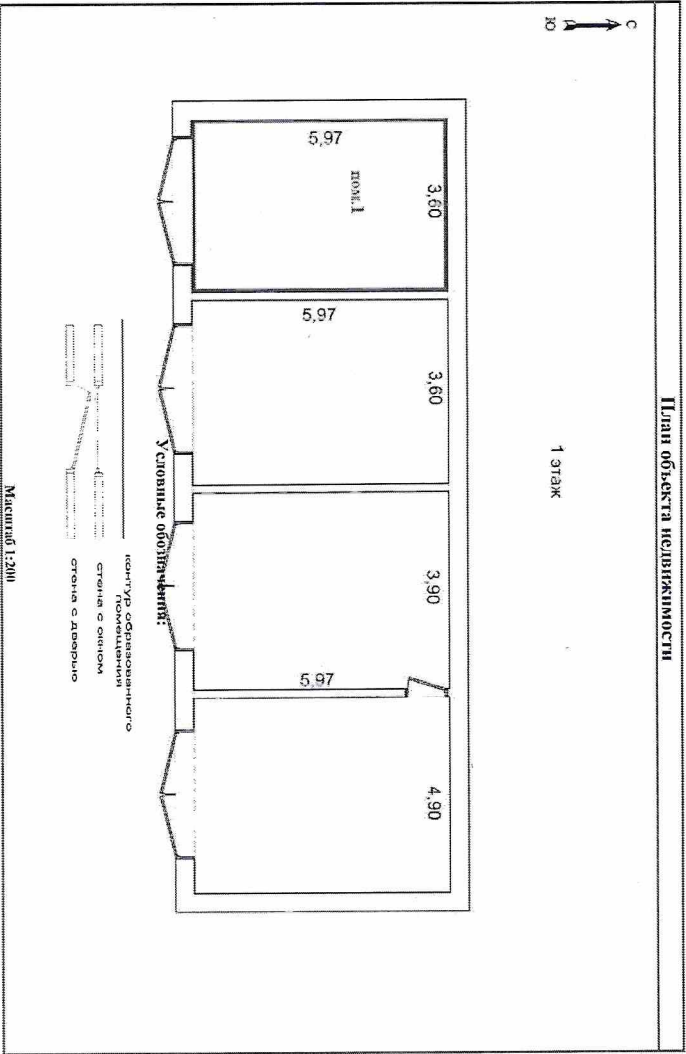
1	Правообладатель (правообладатели):	1.1	Муниципальное образование город Свободный Амурской области
	Сведения о возможности предоставления третьим лицам персональных данных физического лица:	1.1.1	данные отсутствуют
2	Вид, номер, дата и время государственной регистрации права:	2.1	Собственность 28:05:020438:753-28/030/2024-1 11.03.2024 09:38:21
4	Ограничение прав и обременение объекта недвижимости:		не зарегистрировано
5	Заявленные в судебном порядке права требования:		данные отсутствуют
6	Сведения о возражении в отношении зарегистрированного права:		данные отсутствуют
7	Сведения о возможности предоставления третьим лицам персональных данных физического лица		данные отсутствуют
8	Сведения о наличии решения об изъятии объекта недвижимости для государственных и муниципальных нужд:		данные отсутствуют
9	Сведения о невозможности государственной регистрации без личного участия правообладателя или его законного представителя:		данные отсутствуют
10	Правопритязания и сведения о наличии поступивших, но не рассмотренных заявлений о проведении государственной регистрации права (перехода, прекращения права), ограничения права или обременения объекта недвижимости, сделки в отношении объекта недвижимости:		отсутствуют

ПОЛНОЕ НАИМЕНОВАНИЕ ДОЛЖНОСТИ		ДОКУМЕНТ ПОДПИСАН	
		ЭЛЕКТРОННОЙ ПОДПИСЬЮ	
		Инициалы, фамилия	
<div>Сертификат: 00B8056B7401C3B8D2B35764C8C8423108 Выдана: ФЕДЕРАЛЬНАЯ СЛУЖБА ГОСУДАРСТВЕННОЙ РЕГИСТРАЦИИ, КАДАСТРА И КАРТОГРАФИИ Действителен: с 27.06.2023 по 19.09.2024</div>			

Выписка из Единого государственного реестра недвижимости об основных характеристиках и зарегистрированных правах на объект недвижимости


План расположения помещения, машино-места на этаже (плане этажа)

Помещение			
Вид объекта недвижимости			
Лист № 1 раздела 5	Всего листов раздела 5: 1	Всего разделов: 3	Всего листов выписки: 3
11.03.2024г.			
Кадастровый номер: 28:05:020438-753		Номер этажа (этажей): 1	



Масштаб 1:200

ПОЛНОЕ НАИМЕНОВАНИЕ ДОЛЖНОСТИ	
ДОКУМЕНТ ПОДПИСАН	ИНИЦИАЛЫ, ФАМИЛИЯ
ЭЛЕКТРОННОЙ ПОДПИСЬЮ	



Сертификат: 00BВ056Б7401СВ38D2B376АСDС8425108
Владелец: ФЕДЕРАЛЬНАЯ СЛУЖБА ГОСУДАРСТВЕННОЙ
РЕГИСТРАЦИИ, КАДАСТРА И КАРТОГРАФИИ
Действителен с 27.06.2023 по 19.09.2024