

Сетевое издание зарегистрировано Роскомнадзором 13 июля 2022 года. Запись о регистрации ЭЛ № ФС77-835558.

ГЛАВНАЯ

НОРМАТИВНО-ПРАВОВЫЕ АКТЫ

28.04.2026

СООБЩЕНИЕ ОБ УСТАНОВЛЕНИИ ПУБЛИЧНОГО СЕРВИТУТА ОТ 28.04.2026 №3

Для размещения объектов электросетевого хозяйства ВЛ 35 кВ «Амурская - Южная»

Скачать

Поделись

676450, Амурская область, г. Свободный, ул. 50 лет Октября, 14

SAUIM 4.11.5

Создать

Поиск

Обязательства

Отчеты

История

Дополнения

6

Технокарт-Муниципалит

ARM "Специалист"

НСРД | Геоинформаци

Консоль (Федеральные

Страницы - *.apliby.ru

Публичный сервитут, x

+

Mail.ru: почта, гс

ДЕЛО

Публичная када

Почта России

Временно недо

Картогека арбит

ПГУ

САИТ

Публичный сервитут для размещения объектов электросетевого хозяйства ВЛ-35кВ «Амурская - Южная»

Пересказать

Спросить Алису AI

28 апреля, вторник 11:02 19

Поиск по сайту

Карта сайта

Версия для слабовидящих

Поиск

Главная | Управление и отделы | Управление по исполнению муниципального имущества и земельных ресурсов | Объявления | Публикации

сервитут ДРСК размещение ЛЭП

АДМИНИСТРАЦИЯ ГОРОДА СВОБОДНОГО

Портал Правительства Амурской области

ИЗМЕНЕНИЕ ОФИЦИАЛЬНОЙ ПОЧТЫ АДМИНИСТРАЦИИ ГОРОДА СВОБОДНОГО

Меры социальной поддержки участников специальной военной операции и членов их семей

МУНИЦИПАЛЬНЫЕ УСЛУГИ

ГАЗИФИКАЦИЯ

ГАРАЖНАЯ АМНИСТИЯ

ЗЕМЕЛЬНЫЕ УЧАСТКИ БЕЗ ЗАРЕГИСТРИРОВАННЫХ ПРАВ

Обращения граждан

СОНКО

Администрация города

Управления и отделы

Документы

Официальный Свободный

Территориальная избирательная комиссия города Свободный

Публичный сервитут для размещения объектов электросетевого хозяйства

ВЛ-35кВ «Амурская - Южная»

Дата размещения: 28.04.2026 08:50

Дата информации: 28.04.2026 11:00

В соответствии с п. 3 ст. 39.42 Земельного Кодекса Российской Федерации администрация города Свободного информирует о рассмотрении ходатайства АО «Дальневосточная распределительная сетевая компания» об установлении публичного сервитута

Цель установления сервитута - для размещения объектов электросетевого хозяйства ВЛ-35кВ «Амурская - Южная»

Местоположение: Амурская область, г. Свободный

Категория земель - земли населенных пунктов

Земельные участки/земли, в отношении которых испрашивается публичный сервитут: Амурская область, г. Свободный, 28.05.010804, 28.05.011005, 28.05.011006, 28.05.011004, 28.05.011005, 28.05.011006, площадь публичного сервитута 471 кв.м.

pdf: 679.17 Kb

Д.О 21.05

Установление сервитута (публичного сервитута) в отношении земельного участка, находящегося в государственной или муниципальной собственности

Дата подачи: 21.04.2026

№ 7208095317

Администрация города Свободного
(Наименование органа, уполномоченного на предоставление услуги)

Сведения о представителе	
Категория представителя	Физическое лицо
Полное наименование	Горячкун Неля Сергеевна
Фамилия	Горячкун
Имя	Неля
Отчество	Сергеевна
Адрес электронной почты	nelizem@yandex.ru
Номер телефона	+7(963)8141773
Дата рождения	01.06.1967
Пол	Женский
СНИЛС	107-665-529 71
Адрес регистрации	675520, обл. Амурская, р-н. Благовещенский, с. Чигири, мкр. 1-й, д. Л-7
Адрес проживания	675520, обл. Амурская, р-н. Благовещенский, с. Чигири, мкр. 1-й, д. Л-7
Гражданство	РОССИЯ
Документ, удостоверяющий личность представителя	
Тип документа	Паспорт гражданина Российской Федерации
Серия	1012
Номер	311997
Дата выдачи	20.06.2012
Кем выдан	МО УФМС России по Амурской области в городе Благовещенске

Код подразделения	280002
Сведения о заявителе	
Категория заявителя	Юридическое лицо
Полное наименование	АКЦИОНЕРНОЕ ОБЩЕСТВО "ДАЛЬНЕВОСТОЧНАЯ РАСПРЕДЕЛИТЕЛЬНАЯ СЕТЕВАЯ КОМПАНИЯ"
ОГРН	1052800111308
ИНН	2801108200
Вариант предоставления услуги	
Цель установления публичного сервитута	1
Публичный сервитут устанавливается на землю или на земельный участок?	
Земельный участок стоит на кадастровом учете	Да
Планируется использовать земли государственной неразграниченной собственности	Да
Земельный участок планируется использовать полностью?	
Планируется использовать весь земельный участок	Да
Сведения о земельном участке	
Кадастровый номер земельного участка	28:05:000000:6
Описание местоположения земельного участка	Амурская область, г Свободный
Сведения о землях	
Номер кадастрового квартала	28:05:010834
Описание местоположения земель	Амурская область, г Свободный
Площадь земель, кв.м.	270
Номер кадастрового квартала	28:05:011205
Описание местоположения земель	Амурская обл, г Свободный
Площадь земель, кв.м.	49

Номер кадастрового квартала	28:05:011004
Описание местоположения земель	Амурская обл. г Свободный
Площадь земель, кв.м.	84
Номер кадастрового квартала	28:05:011005
Описание местоположения земель	Амурская обл. г Свободный
Площадь земель, кв.м.	16
Номер кадастрового квартала	28:05:011006
Описание местоположения земель	Амурская обл. г Свободный
Площадь земель, кв.м.	36
Условия публичного сервитута	
Обоснование необходимости установления публичного сервитута	для размещения объектов электросетевого хозяйства ВЛ-35 кВ «Свободный-Южная»;
Срок установления публичного сервитута, мес.	588
Документы	
Схема границ публичного сервитута на кадастровом плане территории	Схема сервитут Свободный Южная.doc
Документ, подтверждающий полномочия представителя на подачу заявления от имени юридического лица	3-579.pdf
Схема границ публичного сервитута на кадастровом плане территории	Ходатайство Свободный.pdf

28 А А 1690402

ДОВЕРЕННОСТЬ

Город Благовещенск Амурской области, девятнадцатого декабря две тысячи двадцать пятого года.

АКЦИОНЕРНОЕ ОБЩЕСТВО "ДАЛЬНЕВОСТОЧНАЯ РАСПРЕДЕЛИТЕЛЬНАЯ СЕТЕВАЯ КОМПАНИЯ" (далее - АО "ДРСК", Общество), идентификационный номер налогоплательщика (ИНН юридического лица): 2801108200, основной государственный регистрационный номер (ОГРН): 1052800111308, свидетельство о государственной регистрации юридического лица: серия 28 №000422277, дата государственной регистрации: 22 декабря 2005 года, наименование регистрирующего органа: Межрайонная инспекция Федеральной налоговой службы №1 по Амурской области, код причины постановки на учет (КПП): 280101001, адрес юридического лица: 675004, АМУРСКАЯ ОБЛАСТЬ, Г. БЛАГОВЕЩЕНСК, УЛ. ШЕВЧЕНКО, Д. 32, юридическое лицо действует на основании Устава, в лице генерального директора **Бакая Александра Васильевича**, 01 мая 1972 года рождения, место рождения: гор. Белогорск Амурской обл., гражданство: Российской Федерации, пол: мужской, страховой номер индивидуального лицевого счета (СНИЛС): 061-205-615 11, паспорт 10 17 522866, выданный МО УФМС России по Амурской обл. в г. Благовещенске 03 мая 2017 года, код подразделения 280-002, зарегистрированного по адресу: Амурская область, город Благовещенск, улица Шимановского, дом 49, квартира 5, действующего на основании выписки из протокола № 5 заседания Совета директоров АО «Дальневосточная распределительная сетевая компания» от 23 мая 2025 года,

в рамках исполнения договора № 921 от 07.11.2025 настоящей доверенностью уполномочивает представителя Общества с ограниченной ответственностью «Вектор»:

гр. Горячкун Нелю Сергеевну, 01 июня 1967 года рождения, место рождения: гор. Торез Донецкой обл., гражданство: РФ, пол: женский, паспорт 10 12 311997, выданный МО УФМС России по Амурской области в городе Благовещенске 20 июня 2012 года, код подразделения 280-002, зарегистрированную по адресу: Амурская область, Благовещенский район, с. Чигири, микрорайон -1, Литер- 7,

для представления интересов Общества во всех органах государственной власти РФ, органах государственной власти субъектов РФ, органах местного самоуправления, предприятиях, организациях и учреждениях всех форм собственности, в том числе в Земельных управлениях и комитетах всех уровней, комитетах по управлению имуществом, в Территориальном управлении Федерального агентства по управлению государственным имуществом в Амурской области, в Управлении Росреестра по Амурской области, в филиале ИПК «Роскадастр» по Амурской области, МФЦ Амурской области, в Министерстве лесного хозяйства и пожарной безопасности Амурской области, а также подведомственных данному Министерству учреждениях (лесничествах, лесхозах) с правом подавать заявления, лесные декларации, проекты освоения лесов, предоставлять отчеты, предусмотренные лесным кодексом РФ, в организациях, осуществляющих проведение кадастровых работ, техническую инвентаризацию объектов недвижимости, а также в отношениях с любыми юридическими и физическими лицами по вопросам, связанным с подготовкой, согласованием, землеустроительной документацией, а также выполнения функций землепользователя;

- осуществлять проведение кадастровых работ, техническую инвентаризацию объектов недвижимости, землеустроительные дела, с правом подавать заявления, ходатайства, другие необходимые документы, получать выписки из Единого государственного реестра недвижимости и другие документы, получать межевые планы, технические паспорта, кадастровые паспорта, постановления и решения органов исполнительной власти, органов местного самоуправления, заключения государственной экспертизы и другие документы по вопросам земельных, градостроительных и имущественных отношений, а также осуществлять все действия, связанные с выполнением данного поручения, с правом подписи.

г.Благо-

-вещенск

Доверенность выдана сроком по тридцать первое декабря две тысячи двадцать шестого года, с запретом на передоверие полномочий по настоящей доверенности другим лицам.

Смысл и значение доверенности, ее юридические последствия, а также содержание статей 185-189 Гражданского кодекса Российской Федерации мне разъяснены и соответствуют моим намерениям.

Содержание настоящей доверенности прочитано мной лично и зачитано мне вслух.

Я как участник сделки понимаю разъяснения нотариуса о правовых последствиях совершаемой сделки. Условия сделки соответствуют моим действительным намерениям.

Информация, установленная нотариусом с моих слов, внесена в текст сделки верно.

доверитель

Васильев Александр Васильевич

Российская Федерация

Город Благовещенск Амурской области

Девятнадцатого декабря две тысячи двадцать пятого года



Настоящая доверенность удостоверена мной, Петровой Анной Сергеевной, нотариусом Благовещенского нотариального округа Амурской области.

Содержание доверенности соответствует волеизъявлению заявителя.

Доверенность подписана в моем присутствии.

Личность заявителя установлена, дееспособность проверена.

Правоспособность юридического лица и полномочия его представителя проверены.

Зарегистрировано в реестре: № 28/64-н/28-2025-3-579.

Уплачено за совершение нотариального действия: 3500 руб. 00 коп.

Нотариальное действие совершено вне помещения нотариальной конторы по адресу места нахождения акционерного общества "Дальневосточная распределительная сетевая компания": Амурская область, город Благовещенск, улица Шевченко, дом 32.



А.С.Петрова



30.445.228

Российская Федерация
Город Благовещенск Амурской области

Девятнадцатого декабря две тысячи двадцать пятого года

Я, Петрова Анна Сергеевна, нотариус Благовещенского нотариального округа Амурской области, подтверждаю, что содержание электронного документа тождественно содержанию представленного мне документа на бумажном носителе.

Настоящий электронный документ равнозначен документу, представленному мне на бумажном носителе, и имеет ту же юридическую силу.

Зарегистрировано в реестре: № 28/64-н/28-2025-4-1110.

Уплачено за совершение нотариального действия: 400 руб. 00 коп.

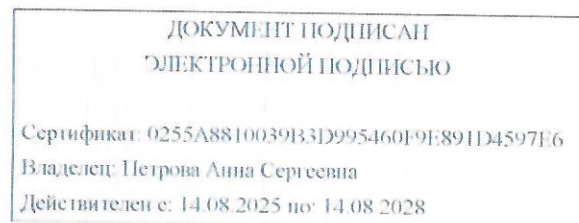


Схема расположения границ публичного сервитута на кадастровом плане

Схема границ публичного сервитута на кадастровом плане территории

№п/п	Характеристики объекта и земельного участка	Объект расположен в пределах земельных участков	Площадь границ сервитута, кв.м.	Количество контуров на кадастровом квартале
1	Категория земель: Земли населенных пунктов Местоположение: Амурская область, г. Свободный	28:05:000000:6	16	1
2		28:05:010834	270	9
3		28:05:011205	49	1
4		28:05:011004	84	4
5		28:05:011005	16	1
6		28:05:011006	36	1

Система координат

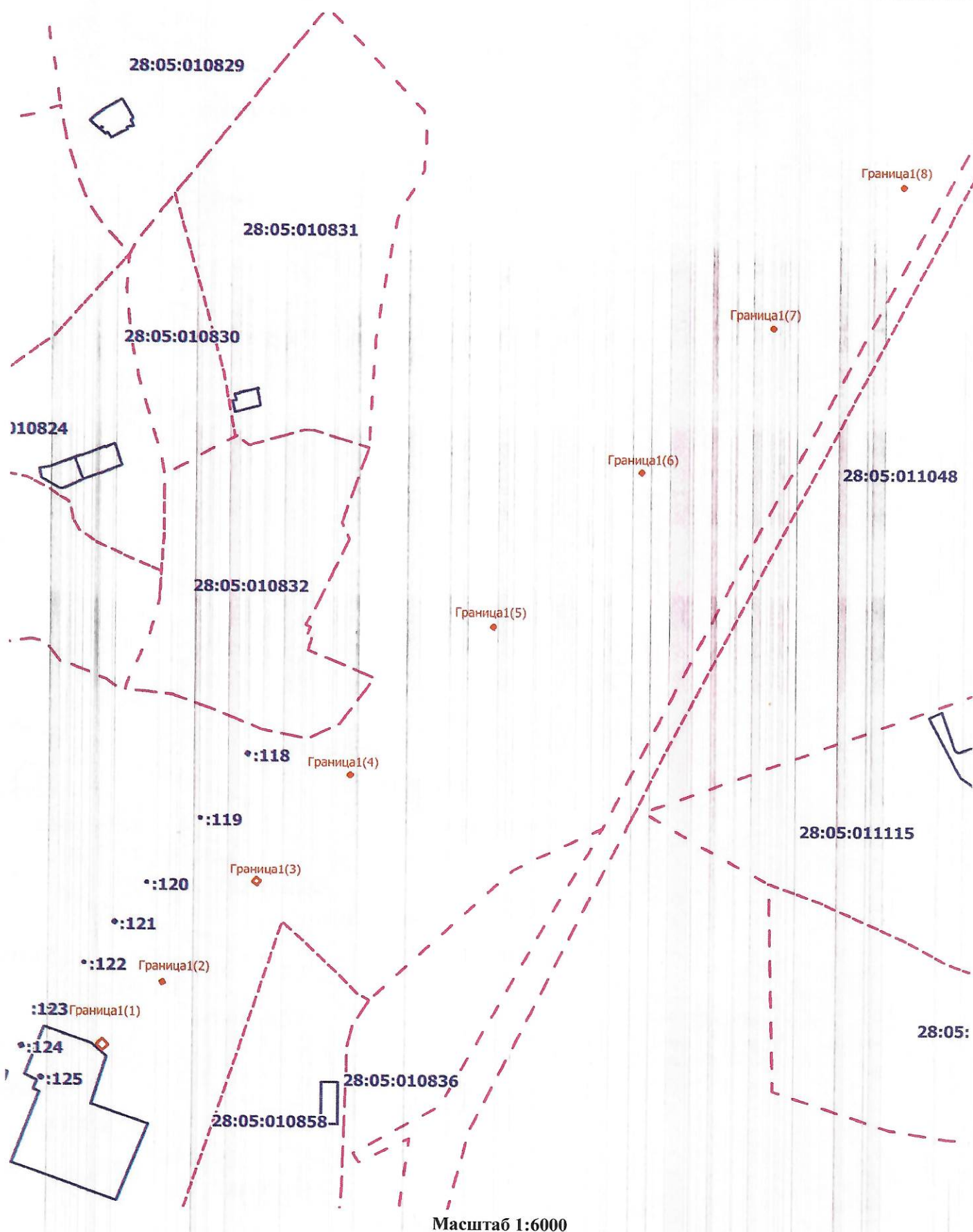
МСК-28, зона 3

Метод определения координат: картометрический метод;

Средняя квадратичная погрешность положения характерных точек: 0.10

Обозначение характерных точек границ	Координаты, м	
	X	Y
1	2	3
Граница1(1)	—	—
1	573310.31	3327266.14
2	573317.23	3327273.35
3	573310.01	3327280.28
4	573303.09	3327273.07
1	573310.31	3327266.14
Граница1(2)	—	—
5	573386.64	3327341.48
6	573388.69	3327344.93
7	573385.25	3327346.97
8	573383.21	3327343.53
5	573386.64	3327341.48
Граница1(3)	—	—
9	573512.30	3327455.40
10	573507.97	3327460.92
11	573502.47	3327456.59
12	573506.80	3327451.07
9	573512.30	3327455.40
Граница1(4)	—	—
13	573640.11	3327566.80
14	573637.42	3327569.75
15	573634.46	3327567.06
16	573637.15	3327564.11
13	573640.11	3327566.80
Граница1(5)	—	—
17	573818.92	3327736.96
18	573816.19	3327739.87
19	573813.26	3327737.14
20	573815.99	3327734.23
17	573818.92	3327736.96
Граница1(6)	—	—
21	574005.51	3327912.74
22	574002.78	3327915.67
23	573999.85	3327912.95
24	574002.57	3327910.03
21	574005.51	3327912.74
Граница1(7)	—	—
25	574178.86	3328069.91

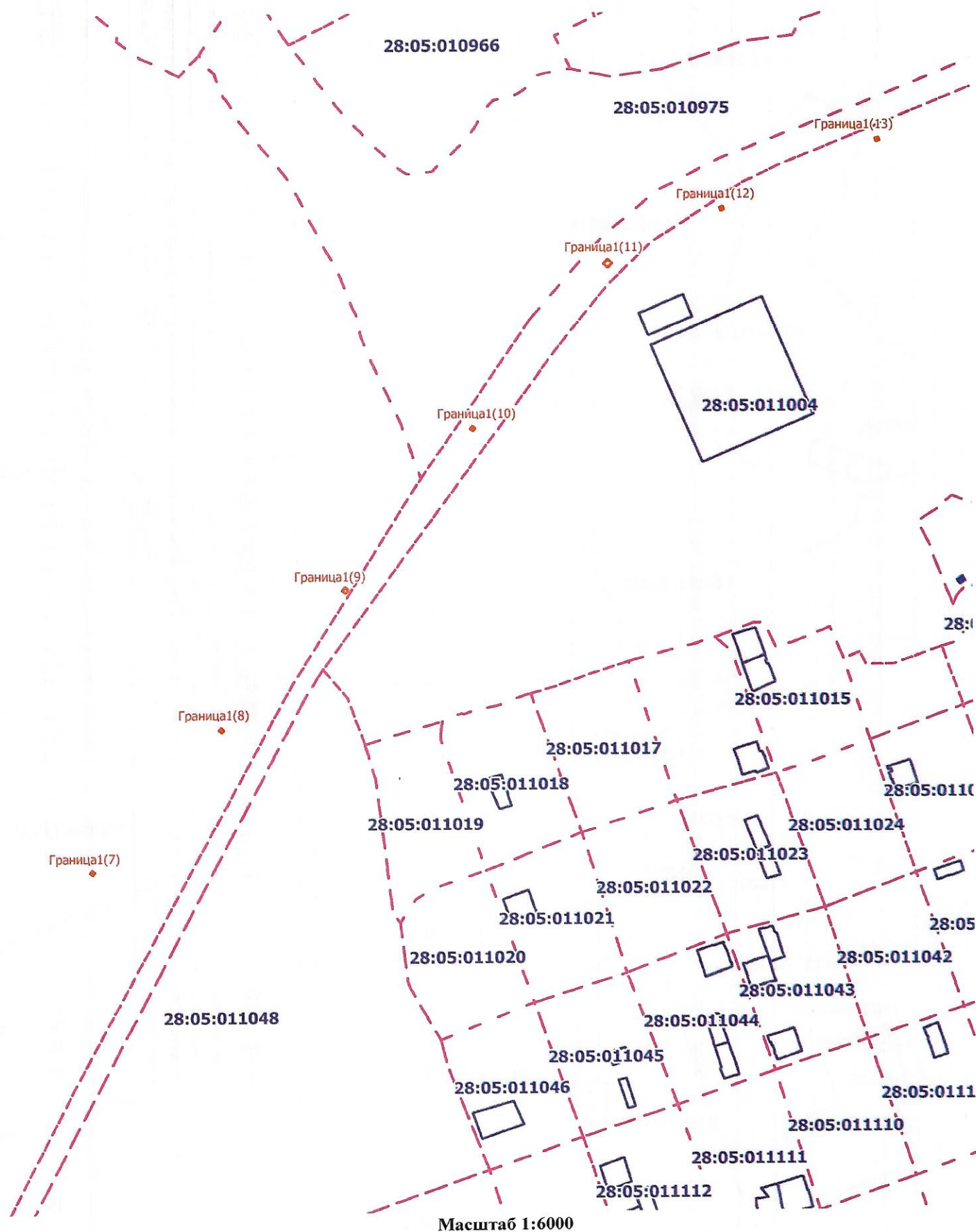
26	574176.15	3328072.85
27	574173.20	3328070.15
28	574175.91	3328067.21
25	574178.86	3328069.91
Граница1(8)	—	—
29	574348.89	3328224.81
30	574346.17	3328227.73
31	574343.24	3328225.02
32	574345.96	3328222.09
29	574348.89	3328224.81
Граница1(9)	—	—
33	574515.92	3328373.32
34	574512.70	3328377.14
35	574508.88	3328373.93
36	574512.09	3328370.11
33	574515.92	3328373.32
Граница1(10)	—	—
37	574707.74	3328525.86
38	574705.26	3328529.01
39	574702.13	3328526.54
40	574704.60	3328523.39
37	574707.74	3328525.86
Граница1(11)	—	—
41	574900.24	3328683.83
42	574904.57	3328689.34
43	574899.06	3328693.64
44	574894.74	3328688.14
41	574900.24	3328683.83
Граница1(12)	—	—
45	574966.33	3328821.37
46	574967.96	3328825.02
47	574964.31	3328826.64
48	574962.68	3328822.99
45	574966.33	3328821.37
Граница1(13)	—	—
49	575048.60	3329006.81
50	575050.24	3329010.45
51	575046.59	3329012.09
52	575044.95	3329008.45
49	575048.60	3329006.81
Граница1(14)	—	—
53	575133.50	3329201.13
54	575131.52	3329206.80
55	575125.85	3329204.83
56	575127.82	3329199.16
53	575133.50	3329201.13
Граница1(15)	—	—
57	574953.41	3329299.41
58	574955.39	3329302.90
59	574951.92	3329304.87
60	574949.93	3329301.39
57	574953.41	3329299.41
Граница1(16)	—	—
61	574785.55	3329435.60
62	574783.51	3329439.05
63	574780.06	3329437.01
64	574782.10	3329433.57
61	574785.55	3329435.60
Граница1(17)	—	—
65	574782.88	3329525.71
66	574782.98	3329531.70
67	574776.99	3329531.83
68	574776.89	3329525.82
65	574782.88	3329525.71



Условные обозначения:

Граница1

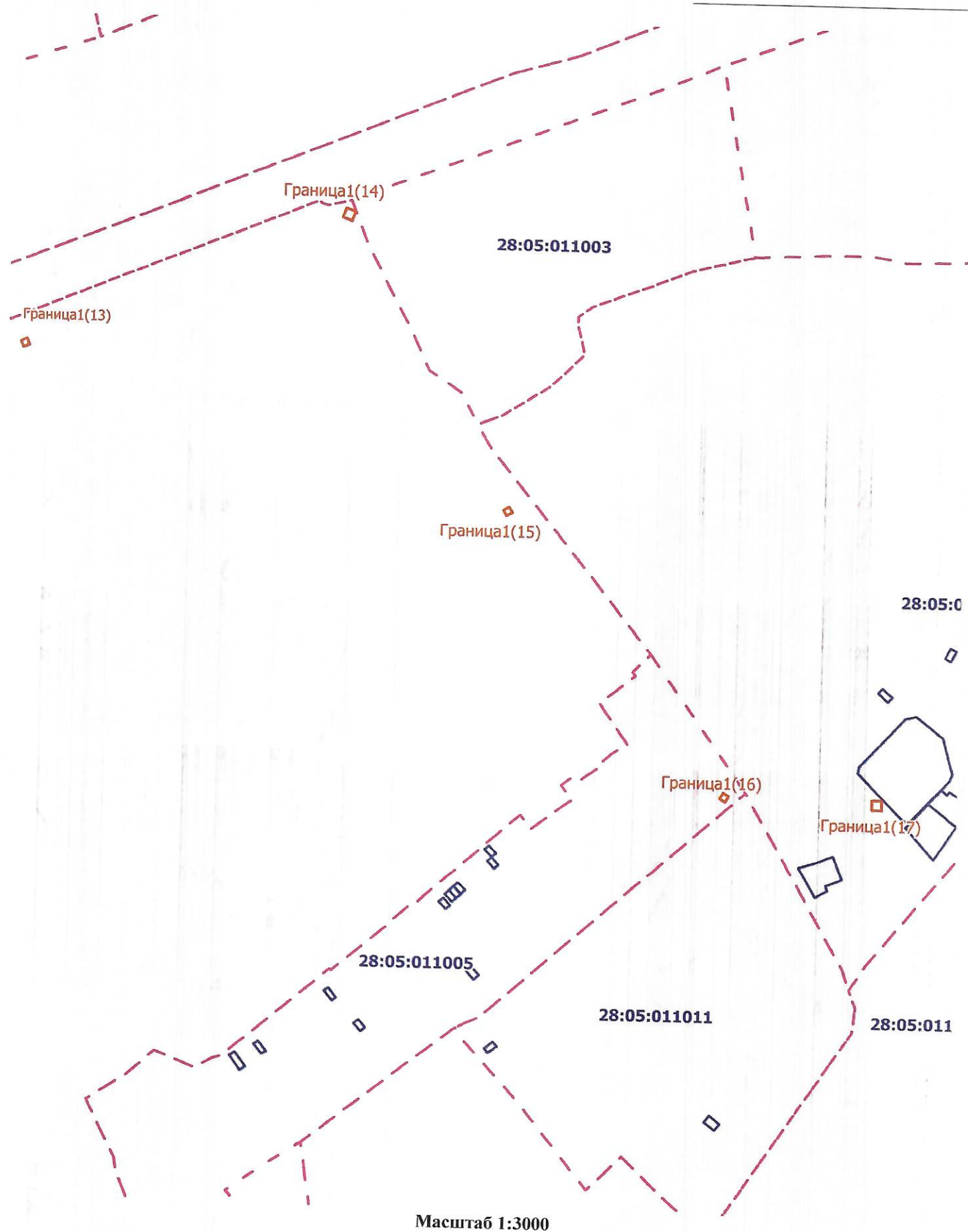
- Граница публичного сервитута
- Обозначение публичного сервитута
- Граница кадастрового квартала



Условные обозначения:

Граница1

- Граница публичного сервитута
- Обозначение публичного сервитута
- Граница кадастрового квартала



Условные обозначения:

Граница1

- Граница публичного сервитута
- Обозначение публичного сервитута
- Граница кадастрового квартала

ООО «Вектор»

В администрацию города Свободный



675002, Амурская область,
г. Благовещенск, ул. Ленина,
д. 55, офис 401

Телефон: 8(4162)52-12-80
vektor28amur@yandex.ru

О направлении ходатайства

Ходатайство об установлении публичного сервитута	
1	<u>Администрация города Свободный</u> (наименование органа, принимающего решение об установлении публичного сервитута)
2	Сведения о лице, представившем ходатайство об установлении публичного сервитута (далее – заявитель):
2.1	Полное наименование АКЦИОНЕРНОЕ ОБЩЕСТВО "ДАЛЬНЕВОСТОЧНАЯ РАСПРЕДЕЛИТЕЛЬНАЯ СЕТЕВАЯ КОМПАНИЯ"
2.2	Сокращенное наименование АО «ДРСК»
2.3	Организационно-правовая форма АКЦИОНЕРНОЕ ОБЩЕСТВО
2.4	Почтовый адрес (индекс, субъект Российской Федерации, населенный пункт, улица, дом) 675004, Амурская область, г. Благовещенск, ул. Шевченко, 32
2.5	Фактический адрес (индекс, субъект Российской Федерации, населенный пункт, улица, дом) 675004, Амурская область, г. Благовещенск, ул. Шевченко, 32
2.6	Адрес электронной почты doc@amur.drsk.ru
2.7	ОГРН 1052800111308 от 22 декабря 2005 г.
2.8	ИНН 2801108200 / 775050001
3	Сведения о представителе заявителя:
3.1	Фамилия Горячкун
	Имя Неля
	Отчество (при наличии) Сергеевна
3.2	Адрес электронной почты vektor28amur@yandex.ru
3.3	Телефон 8(4162)52-12-80
3.4	Наименование и реквизиты документа, подтверждающего полномочия представителя заявителя Доверенность от 11.01.2024 28 АА 1470435
4	Прошу установить публичный сервитут в отношении земельных участков в целях, предусмотренных п.1 статьи 39.37 Земельного кодекса Российской Федерации: для размещения объектов электросетевого хозяйства: – ВЛ-35 кВ «Свободный-Южная»; – ВЛ-35 кВ «Амурская-Свободный 1»; – ВЛ-35 кВ «Амурская-Свободный 2»;
5	Испрашиваемый срок публичного сервитута 49 (Сорок девять) лет.

6	Срок, в течение которого в соответствии с расчетом заявителя использование земельного участка (его части) и (или) расположенного на нем объекта недвижимости в соответствии с их разрешенным использованием будет в соответствии с подпунктом 4 пункта 1 статьи 39.41 Земельного кодекса Российской Федерации невозможно или существенно затруднено (при возникновении таких обстоятельств) -			
7	Обоснование необходимости установления публичного сервитута:	<p>Установление публичного сервитута необходимо для эксплуатации существующих объектов электроэнергетики, принадлежащих АО «ДРСК» на основании свидетельств о регистрации права собственности.</p> <p>Наличие установленного публичного сервитута позволит организовать деятельность по передаче и транспортировке электрической энергии по распределительным сетям, что в дальнейшем положительно отразится на обеспечении надежного и качественного электроснабжения потребителей.</p>		
8	Сведения о правообладателе инженерного сооружения, которое переносится в связи с изъятием земельного участка для государственных или муниципальных нужд в случае, если заявитель не является собственником указанного инженерного сооружения (в данном случае указываются сведения в объеме, предусмотренном пунктом 2 настоящей Формы) (заполняется в случае, если ходатайство об установлении публичного сервитута подается с целью установления сервитута в целях реконструкции инженерного сооружения, которое переносится в связи с изъятием такого земельного участка для государственных или муниципальных нужд).			
9	Кадастровые номера земельных участков (кадастровых кварталов) при их наличии, в отношении которых испрашивается публичный сервитут и границы которых внесены в Единый государственный реестр недвижимости	Категория земель: Земли населенных пунктов Цель установления публичного сервитута: для размещения ВЛ-35 кВ «Амурская-Свободный 1» Местоположение: Амурская область, г. Свободный	28:05:000000:6, 28:05:010834, 28:05:011205, 28:05:011004, 28:05:011005, 28:05:011006	Площадь: 471 кв.м. (17 контур)
Категория земель: Земли населенных пунктов Цель установления публичного сервитута: для размещения ВЛ-35 кВ «Амурская-Свободный 1» Местоположение: Амурская область, г. Свободный		28:05:000000:1384, 28:05:010804, 28:05:010976, 28:05:010977, 28:05:010823, 28:05:010824, 28:05:010825, 28:05:010827, 28:05:010834	Площадь: 1034 кв.м. (35 контур)	
Категория земель: Земли населенных пунктов Цель установления публичного сервитута: для размещения ВЛ-35 кВ «Амурская-Свободный 2» Местоположение: Амурская область, г. Свободный		28:05:010804:248, 28:05:010804, 28:05:010805, 28:05:010811, 28:05:010812, 28:05:010823, 28:05:010834	Площадь: 516 кв.м. (20 контур)	
10	Вид права, на котором инженерное сооружение принадлежит заявителю (если подано ходатайство об установлении публичного сервитута в целях реконструкции или эксплуатации инженерного сооружения) Собственность			
11	Сведения о способах представления результатов рассмотрения ходатайства:			
	в виде электронного документа, который направляется уполномоченным органом заявителю посредством электронной почты	<div style="text-align: center;"> <div>да</div> <div>(да/нет)</div> </div>		
	в виде бумажного документа, который заявитель получает непосредственно при личном обращении или посредством почтового отправления	<div style="text-align: center;"> <div>нет</div> <div>(да/нет)</div> </div>		

12	<p>Документы, прилагаемые к ходатайству:</p> <p><i>1. Схема расположения границ публичного сервитута на кадастровом плане («Свободный-Южная»), в эл. форме;</i> <i>2. Схема расположения границ публичного сервитута на кадастровом плане («Амурская-Свободный 1»), в эл. форме;</i> <i>3. Схема расположения границ публичного сервитута на кадастровом плане («Амурская-Свободный 2»), в эл. форме.</i></p>	
13	<p>Подтверждаю согласие на обработку персональных данных (сбор, систематизацию, накопление, хранение, уточнение (обновление, изменение), использование, распространение (в том числе передачу), обезличивание, блокирование, уничтожение персональных данных, а также иных действий, необходимых для обработки персональных данных в соответствии с законодательством Российской Федерации), в том числе в автоматизированном режиме</p>	
14	<p>Подтверждаю, что сведения, указанные в настоящем ходатайстве, на дату представления ходатайства достоверны; документы (копии документов) и содержащиеся в них сведения соответствуют требованиям, установленным статьей 39.41 Земельного кодекса Российской Федерации</p>	
15	Подпись:	Дата:
	<p> _____ (подпись)  _____ <i>Горячкун Н.С.</i></p>	<p>« 21 » 04 2026 г.</p>

1. The first part of the document discusses the importance of maintaining accurate records of all transactions. It emphasizes that proper record-keeping is essential for the integrity of the financial system and for the ability to detect and prevent fraud. The document also notes that records should be kept for a sufficient period of time to allow for a thorough review if necessary.

2. The second part of the document outlines the specific requirements for record-keeping. It states that all transactions must be recorded in a clear and concise manner, and that the records must be accessible to all authorized personnel. The document also requires that records be kept in a secure location and that they be protected from unauthorized access or destruction.

3. The third part of the document discusses the role of the auditor in ensuring the accuracy of the records. It states that the auditor must conduct a thorough review of the records and must report any discrepancies or irregularities to the appropriate authorities. The document also notes that the auditor must maintain a high level of independence and objectivity in their work.

4. The fourth part of the document discusses the consequences of failing to comply with the record-keeping requirements. It states that any person who fails to comply with these requirements may be subject to disciplinary action, including suspension or termination. The document also notes that the consequences may be more severe if the failure to comply results in a loss of funds or a breach of the law.

5. The fifth part of the document discusses the importance of training and education in ensuring compliance with the record-keeping requirements. It states that all personnel involved in the financial system must receive appropriate training and education to ensure that they are able to perform their duties accurately and in accordance with the requirements. The document also notes that ongoing training and education are necessary to keep personnel up-to-date on any changes to the requirements.

6. The sixth part of the document discusses the importance of regular audits in ensuring the accuracy of the records. It states that regular audits are necessary to detect and prevent fraud and to ensure that the records are accurate and complete. The document also notes that the frequency of audits should be determined based on the complexity of the financial system and the risk of fraud.

7. The seventh part of the document discusses the importance of transparency in the financial system. It states that transparency is essential for the public's confidence in the system and for the ability to detect and prevent fraud. The document also notes that transparency requires that all transactions be recorded and reported in a clear and accessible manner.

8. The eighth part of the document discusses the importance of accountability in the financial system. It states that accountability is essential for the public's confidence in the system and for the ability to detect and prevent fraud. The document also notes that accountability requires that all personnel be held responsible for their actions and that any failures be reported and addressed.

9. The ninth part of the document discusses the importance of collaboration in the financial system. It states that collaboration is essential for the public's confidence in the system and for the ability to detect and prevent fraud. The document also notes that collaboration requires that all personnel work together to ensure the accuracy and integrity of the financial system.

10. The tenth part of the document discusses the importance of continuous improvement in the financial system. It states that continuous improvement is essential for the public's confidence in the system and for the ability to detect and prevent fraud. The document also notes that continuous improvement requires that the system be regularly reviewed and updated to reflect changes in the financial system and in the needs of the public.